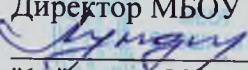


УТВЕРЖДАЮ
Директор МБОУ СКОШИ ЧГО
 А.С.Лундина
"12" марта 2020 г.

ПАСПОРТ ДОСТУПНОСТИ
объекта социальной, инженерной и транспортной инфраструктур
№ 95-О

1. Общие сведения об объекте

- 1.1. Наименование (вид) объекта: **столовая (корпус В)**
- 1.2. Адрес объекта: **617750, Пермский край, с.Фоки, ул.Ленина, д.37**
- 1.3. Сведения о размещении объекта:
отдельно стоящее здание: 1 этаж, 611,4 кв. м;
- 1.4. Год постройки здания **2001г.**, последнего капитального ремонта **нет.**, наличие прилегающего земельного участка (**да**, нет) **19019 кв. м.**
- 1.5. Дата предстоящих плановых ремонтных работ: текущего – **июнь-август 2020г.**
капитального - **нет.**
- Сведения об организации, расположенной на объекте:
- 1.6. Название организации (учреждения) (полное юридическое наименование согласно уставу, краткое наименование **Муниципальное бюджетное общеобразовательное учреждение «Специальная (коррекционная) общеобразовательная школа-интернат для учащихся, воспитанников с ограниченными возможностями здоровья Чайковского городского округа», МБОУ СКОШИ ЧГО.**
- 1.7. Юридический адрес организации (учреждения): **617750, Пермский край, с.Фоки, ул.Ленина, д.37**
- 1.8. Основание для пользования объектом: **оперативное управление**, аренда, собственность.
- 1.9. Форма собственности (**государственная**, негосударственная).
- 1.10. Территориальная принадлежность (федеральная, региональная, **муниципальная**).
- 1.11. Вышестоящая организация: **Управление образования администрации Чайковского городского округа Пермского края**
- 1.12. Адрес вышестоящей организации, другие координаты: **617760, Пермский край, г.Чайковский, ул.Горького, д.22**

2. Характеристика деятельности организации на объекте (по обслуживанию населения)

- 2.1. Сфера деятельности (здравоохранение, образование, социальная защита, физическая культура и спорт, культура, связь и информация, транспорт, жилой фонд, торговля и сфера услуг, другое): **образование**
- 2.2. Виды оказываемых услуг: **образование начальное общее, образование основное общее, деятельность по предоставлению прочих мест для временного проживания**
- 2.3. Форма оказания услуг: **на объекте с длительным пребыванием, в том числе проживанием на дому**, дистанционно.
- 2.4. Категории обслуживаемого населения по возрасту: **дети**, взрослые трудоспособного возраста, пожилые; все возрастные категории.
- 2.5. Категории обслуживаемых инвалидов: **инвалиды, передвигающиеся на коляске, инвалиды с нарушениями опорно-двигательного аппарата, нарушениями зрения, нарушениями слуха, нарушениями умственного развития.**
- 2.6. Плановая мощность: посещаемость (количество обслуживаемых в день), вместимость, пропускная способность **110**
- 2.7. Участие в исполнении индивидуальной программы реабилитации инвалида, **ребенка-инвалида**: (да, нет).

3. Состояние доступности объекта

3.1. Путь следования к объекту пассажирским транспортом (описать маршрут движения с использованием пассажирского транспорта): **пригородные автобусы. Остановка автобусов в с.Фоки на ул.Кирова.**

Наличие адаптированного пассажирского транспорта к объекту: **нет**

3.2. Путь к объекту от ближайшей остановки пассажирского транспорта:

3.2.1. расстояние до объекта от остановки транспорта: **400 м;**

3.2.2. время движения (пешком): **10-15 мин.;**

3.2.3. наличие выделенного от проезжей части пешеходного пути (**да, нет**), **но не на протяжении всего пути;**

3.2.4. перекрестки: **нерегулируемые (2шт);** регулируемые, со звуковой сигнализацией, таймером; **нет;**

3.2.5. информация на пути следования к объекту: акустическая, тактильная, визуальная; **нет;**

3.2.6. перепады высоты на пути: **есть, нет** (описать) **на всем пути следования присутствует значительный уклон поверхности, на перекрестках ступенька высотой более 15см при съезде с пешеходного перехода, чтобы перейти проезжую часть и захватить на следующий отрезок пешеходного перехода, ступени лестницы.**

Их обустройство для инвалидов на коляске: да, **нет**

3.3. Организация доступности объекта для инвалида - формы обслуживания

| № п/п | Категория инвалидов (вид нарушения) | Вариант организации доступности объекта (формы обслуживания) |
|-------|---|--|
| 1 | 2 | 3 |
| 1 | Все категории инвалидов и МГ в том числе инвалиды: | Б |
| 2 | передвигающиеся на креслах-колясках | ДУ |
| 3 | с нарушениями опорно-двигательного аппарата | Б |
| 4 | с нарушениями зрения | ДУ |
| 5 | с нарушениями слуха | Б |
| 6 | с нарушениями умственного развития | А |

3.4. Состояние доступности основных структурно-функциональных зон

| № п/п | Основные структурно-функциональные зоны | Состояние доступности, в том числе для основных категорий инвалидов |
|-------|---|---|
| 1 | 2 | 3 |
| 1 | Территория, прилегающая к зданию (участок) | ДЧ-И (О,С,Г,У) ДУ (К) |
| 2 | Вход (входы) в здание | ДП-И (Г,У) ДЧ-И (С) ДУ-И (К) |
| 3 | Путь (пути) движения внутри здания (в том числе пути эвакуации) | ДП-И (Г,О,У) ДЧ-И (С) ДУ (К) |
| 4 | Зона целевого назначения здания (целевого посещения объекта) | ДП-И (У,О) ДЧ-И (Г,С) ДУ (К) |
| 5 | Санитарно-гигиенические помещения | ДП-И (Г,У) ДУ (К,С,О) |
| 6 | Система информации и связи (на всех зонах) | ДП-И (К,О,У) ДЧ-И (Г,С) |
| 7 | Пути движения к объекту (от остановки транспорта) | ДЧ-И (О,Г,У) ВНД (К,С) |

3.5. ИТОГОВОЕ ЗАКЛЮЧЕНИЕ о состоянии доступности объекта социальной инфраструктуры:

здание столовой МБОУ СКОШИ ЧГО, расположенное по адресу: Пермский край, с.Фоки, ул.Ленина, д.37, корпус В ДЧ-И (У,Г,О,С), ДУ-И (К) за исключением системы информатизации и путей движения до объекта. Доступен условно для инвалидов-колясочников и инвалидов по зрению, но для них созданы условия в здании школы.

4. Управленческое решение

4.1. Рекомендации по адаптации основных структурных элементов объекта

| № п/п | Основные структурно-функциональные зоны объекта | Рекомендации по адаптации объекта (вид работы) |
|-------|---|--|
| 1 | 2 | 3 |
| 1 | Территория, прилегающая к зданию (участок) | Текущий ремонт |
| 2 | Вход (входы) в здание | Текущий ремонт |
| 3 | Путь (пути) движения внутри здания (в том числе пути эвакуации) | Текущий ремонт |
| 4 | Зона целевого назначения (целевого посещения объекта) | Не нуждается |
| 5 | Санитарно-гигиенические помещения | Текущий ремонт |
| 6 | Система информации на объекте (на всех зонах) | ОРГАНИЗАЦИОННЫЕ МЕРОПРИЯТИЯ, РЕШЕНИЯ С тср |
| 7 | Пути движения к объекту (от остановки транспорта) | Капитальный ремонт |
| 8 | Все зоны и участки | Текущий ремонт |

4.2. Период проведения работ: **2019-2021гг**

в рамках исполнения **муниципальной программы «Развитие образования Чайковского городского округа»**

4.3. Ожидаемый результат (по состоянию доступности) после выполнения работ по адаптации **ДП-И (О,С,Г,У) И ДУ-И (К)**

Оценка результата исполнения программы, плана (по состоянию доступности) **2021г**

4.4. Для принятия решения требуется, не требуется (нужное подчеркнуть):

Согласование _____

Имеется заключение уполномоченной организации о состоянии доступности объекта (наименование документа и выдавшей его организации, дата), прилагается _____

4.5. Информация размещена (обновлена) на Карте доступности Пермского края, дата: **Информация о состоянии доступности объекта размещается на «Карте доступности» Пермского края на сайте <https://bezbarierov.permkrai.ru/> с 2017 года и обновляется по мере необходимости.**

5. Особые отметки

Паспорт сформирован на основании:

1 Акта обследования объекта: **№ акта 95-О от "12" марта 2020 г.**

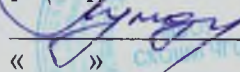
* Указывается один из вариантов: "А", "Б", "ДУ", "ВНД".

** Указывается: ДП-В - доступно полностью всем; ДП-И (К, О, С, Г, У) - доступно полностью избирательно (указать категории инвалидов); ДЧ-В - доступно частично всем; ДЧ-И (К, О, С, Г, У) - доступно частично избирательно (указать категории инвалидов); ДУ - доступно условно, ВНД - временно недоступно.

*** Указывается один из вариантов (видов работ): не нуждается; ремонт (текущий, капитальный); индивидуальное решение с ТСР; технические решения невозможны - организация альтернативной формы обслуживания.

УТВЕРЖДАЮ

Директор МБОУ СКОШИ ЧГО

 А.С.Лундина

« ✓ » _____ 2019г.

АКТ ОБСЛЕДОВАНИЯ

объекта социальной, инженерной и транспортной инфраструктур к паспорту
доступности объекта социальной, инженерной и транспортной инфраструктур
№ 95-О

Чайковский городской округ

"12" марта 2020 г.

(Наименование территориального
образования Пермского края)

1. Общие сведения об объекте

1.1. Наименование (вид) объекта: **столовая (корпус В)**

1.2. Адрес объекта: **617750, Пермский край, с.Фоки, ул.Ленина, д.37**

1.3. Сведения о размещении объекта:

отдельно стоящее здание: 1 этаж, 611,4 кв. м;

наличие прилегающего земельного участка (да, нет); 19019,00 кв. м.

1.4. Год постройки здания: **2001г**, последнего капитального ремонта: **нет**.

1.5. Дата предстоящих плановых ремонтных работ: **текущего июнь-август 2020г.**,

Капитального: нет.

1.6. Название организации (учреждения) (полное юридическое наименование согласно уставу, краткое наименование): **Муниципальное бюджетное общеобразовательное учреждение «Специальная (коррекционная) общеобразовательная школа-интернат для учащихся, воспитанников с ограниченными возможностями здоровья Чайковского городского округа», МБОУ СКОШИ ЧГО.**

1.7. Юридический адрес организации (учреждения): **617750, Пермский край, с.Фоки, ул.Ленина, д.37**

2. Характеристика деятельности организации на объекте

Дополнительная информация: **начальное общее образование, основное общее образование, деятельность по предоставлению прочих мест для временного проживания**

3. Состояние доступности объекта

3.1. Путь следования к объекту пассажирским транспортом (описать маршрут движения с использованием пассажирского транспорта): **пригородные автобусы. Остановка автобусов в с.Фоки на ул.Кирова.**

3.1. Наличие адаптированного пассажирского транспорта к объекту: **нет**

3.2. Путь к объекту от ближайшей остановки пассажирского транспорта:

3.2.1. расстояние до объекта от остановки транспорта: **400 м;**

3.2.2. время движения (пешком): **10-15 мин.;**

3.2.3. наличие выделенного от проезжей части пешеходного пути (**да**, нет), но на протяжении не всего пути;

3.2.4. перекрестки: **нерегулируемые (2 шт);** регулируемые, со звуковой сигнализацией, таймером; **нет;**

3.2.5. информация на пути следования к объекту: акустическая, тактильная, визуальная; **нет;**

3.2.6. перепады высоты на пути: **есть**, нет (описать: на всем пути следования присутствует значительный уклон поверхности, на перекрестках ступенька высотой более 15см при съезде с пешеходного перехода, чтобы перейти проезжую часть и захватить на следующий отрезок пешеходного перехода, ступени лестницы)

Их обустройство для инвалидов на коляске: да, **нет**.

3.3. Организация доступности объекта для инвалидов - форма обслуживания.

| № п/п | Категория инвалидов (вид нарушения) | Вариант организации доступности объекта (формы обслуживания)* |
|-------|---|---|
| 1 | 2 | 3 |
| 1 | Все категории инвалидов и МГ | Б |
| | в том числе инвалиды: | |
| 2 | передвигающиеся на креслах-колясках | ДУ |
| 3 | с нарушениями опорно-двигательного аппарата | Б |
| 4 | с нарушениями зрения | ДУ |
| 5 | с нарушениями слуха | Б |
| 6 | с нарушениями умственного развития | А |

3.4. Состояние доступности основных структурно-функциональных зон

| № п/п | Основные структурно-функциональные зоны | Состояние доступности, в том числе для основных категорий инвалидов | Приложение | |
|-------|---|---|--|---|
| | | | № на плане | № фото |
| 1 | 2 | 3 | 4 | 5 |
| 1 | Территория, прилегающая к зданию (участок) | ДЧ-И (О,С,Г,У) ДУ-И (К) | П1, П2, (тер., прилегающая к зданию) П3, П4, (пути движения по террит.), П9, П6 (лестница наружная), П10 (автостоянка), | 1, 2, 3, 4, 5, 6, 7, 8, 9, 10, 11,13,21 |
| 2 | Вход (входы) в здание | ДП-И (Г,У) ДЧ-И (С) ДУ (К) | П7,П8,П11 | 11,12,22 |
| 3 | Путь (пути) движения внутри здания (в том числе пути эвакуации) | ДП-И (Г,У,О) ДЧ-И (С) ДУ-И (К) | П11,П12 | 18,23,25 |
| 4 | Зона целевого назначения здания (целевого посещения объекта) | ДП-И (У,О) ДЧ-И (Г,С) ДУ-И (К) | П15,П13,П16 | 15,16,17,24 |
| 5 | Санитарно-гигиенические помещения | ДП-И (У,Г) ДУ-И (К,С,О) | П17, П18 | 14,19,20,23, 25 |
| 6 | Система информации и связи (на всех зонах) | ДП-И (О,К,У) ДЧ-И (Г,С) | П12, П13 | 15,17,18,24 |
| 7 | Пути движения к объекту (от остановки транспорта) | ДЧ-И (О,Г,У) ВНД (К,С) | | |

3.5. ИТОГОВОЕ ЗАКЛЮЧЕНИЕ о состоянии доступности объекта социальной инфраструктуры: здание столовой МБОУ СКОШИ ЧГО, расположенное по адресу:

4. Управленческое решение (проект)

4.1. Рекомендации по адаптации основных структурных элементов объекта:

| № п/п | Основные структурно-функциональные зоны объекта | Рекомендации по адаптации объекта (вид работы) |
|-------|---|--|
| 1 | 2 | 3 |
| 1 | Территория, прилегающая к зданию (участок) | Текущий ремонт |
| 2 | Вход (входы) в здание | Текущий ремонт |
| 3 | Путь (пути) движения внутри здания (в том числе пути эвакуации) | Текущий ремонт |
| 4 | Зона целевого назначения здания (целевого посещения объекта) | Текущий ремонт |
| 5 | Санитарно-гигиенические помещения | Не нуждается |
| 6 | Система информации на объекте (на всех зонах) | Организационные мероприятия, решения с ТСР |
| 7 | Пути движения к объекту (от остановки транспорта) | Капитальный ремонт |
| 8 | Все зоны и участки | Текущий ремонт |

4.2. Период проведения работ 2019-2021гг в рамках исполнения муниципальной программы «Развитие образования Чайковского городского округа»

(указывается наименование документа: программы, плана)

4.3. Ожидаемый результат (по состоянию доступности) после выполнения работ по адаптации: ДП-И (О,С,Г,У), ДУ-И (К)

Оценка результата исполнения программы, плана (по состоянию доступности): 2021 г

4.4. Для принятия решения требуется, не требуется (нужное подчеркнуть):

4.4.1. согласование на комиссии по проведению паспортизации на предмет доступности для инвалидов

(наименование комиссии по координации деятельности в сфере обеспечения доступной среды жизнедеятельности для инвалидов и других МГН)

4.4.2. согласование работ с надзорными органами (в сфере проектирования и строительства, архитектуры, охраны памятников, другое - указать): _____

4.4.3. техническая экспертиза; разработка проектно-сметной документации;

4.4.4. согласование с вышестоящей организацией (собственником объекта);

4.4.5. согласование с общественными организациями инвалидов: _____;

4.4.6. другое: _____

Имеется заключение уполномоченной организации о состоянии доступности объекта, прилагается: _____

(наименование документа и выдавшей его организации, дата)

4.5. Информация может быть размещена (обновлена) на Карте доступности Пермского края. Информация о состоянии доступности объекта размещается на «Карте доступности» Пермского края на сайте <https://bezbarierov.permkrai.ru/> с 2017 года и обновляется по мере необходимости.

5: Особые отметки

Приложения:

Результаты обследования:

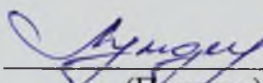
1. территории, прилегающей к объекту, на 7 л.;
2. входа (входов) в здание на 5 л.;
3. путей движения в здании на 3л.;
4. зоны целевого назначения объекта на 4 л.;
5. санитарно-гигиенических помещений на 4 л.;
6. системы информации (и связи) на объекте на 4 л.

Результаты фотофиксации на объекте на 4 л.

Кадастровый, технический паспорт, поэтажные планы на 2 л.

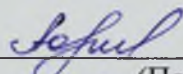
Другое (в том числе дополнительная информация о путях движения к объекту):

Руководитель комиссии Директор Лундина А.С.

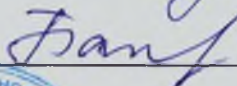

(Подпись)

Члены комиссии:

Заместитель директора по АХЧ Юркова А.Н.


(Подпись)

Специалист по ОТ Бахматова Н.Г.


(Подпись)

В том числе:

представители общественных организаций инвалидов:


(Должность, ФИО)



(Подпись)

(Должность, ФИО)

(Подпись)

представители организации, расположенной на объекте:

(Должность, ФИО)

(Подпись)

(Должность, ФИО)

(Подпись)

* Указывается один из вариантов: "А", "Б", "ДУ", "ВНД".

** Указывается: ДП-В - доступно полностью всем; ДП-И (К, О, С, Г, У) - доступно полностью избирательно (указать категории инвалидов); ДЧ-В - доступно частично всем; ДЧ-И (К, О, С, Г, У) - доступно частично избирательно (указать категории инвалидов); ДУ - доступно условно; ВНД - недоступно.

*** Указывается один из вариантов (видов работ): не нуждается; ремонт (текущий, капитальный); индивидуальное решение с ТСП; технические решения невозможны - организация альтернативной формы обслуживания.

Приложение 1
к Акту обследования объекта социальной,
инженерной и транспортной инфраструктур
к паспорту доступности объекта социальной,
инженерной и транспортной инфраструктур
от " 12 " марта 2020 г. N 95-О

I. Результаты обследования

1. Территории, прилегающей к зданию (участка)

МБОУ СКОШИ ЧГО, Пермский край, с.Фоки, ул.Ленина, д.37, корпус В (столовая)

(Наименование объекта, адрес)

| № п/п | Наименование функционально планировочного элемента | Норматив | Ссылка на норматив | Наличие элемента | | | Фактическое состояние | Выявленные нарушения и замечания | |
|------------|--|---|---|------------------|------------|--------|--|---------------------------------------|----------------------------------|
| | | | | есть/нет | № на плане | № фото | | Содержание | Значимо для инвалида (категория) |
| 1 | 2 | 3 | 4 | 5 | 6 | 7 | 8 | 9 | 10 |
| 1.1 | Вход (входы) на территорию | | | | | | | | |
| 1.1.1 | Вход (входы) на территорию | ширина прохода в ограждении должна быть не менее 0,9 м. | п. 5.1. СП 136.13330. 2012 ¹ | есть | П1,П2 | 1,2 | Для самостоятельного входа инвалидов на кресле-коляске на территорию имеются въездные ворота шириной 3,5м. Для въезда на автостоянку для инвалидов, которая оборудована на территории, имеется двухстворчатая калитка для инвалидов-колясочников шириной 2,87м, крайние столбы выделены ярко-желтым цветом, знака доступности нет. Для открытия ворот нужно воспользоваться телефоном и вызвать дежурного вахтера. Имеется отдельная входная калитка для остальных | Нет кнопки вызова на входной калитке. | К |

| | | | | | | | | | |
|------------|--|---|---|------|--------------|-------------|---|--|-----------|
| | | | | | | | посет. лей шириной 0,95м. | | |
| 1.1.2 | Непрозрачные калитки на навесных петлях двустороннего действия, калитки с вращающимися полотнами, турникеты и другие устройства, создающие препятствие для движения МГН, | не допускается применять на путях движения МГН | п. 4.1.2 СП 59.13330.2012 ² , п. 5.1.2 СП 59.13330.2016 ³ | нет | П1,П2 | 1,2 | Входная калитка выполнена из сетки-рабицы – покрашена, двухстворчатая калитка выполнена из железного профиля в частом исполнении – покрашена. | Отсутствует кнопка вызова персонала перед входом на территорию | К,О,С |
| 1.2 | Путь движения на территории | | | | | | | | |
| 1.2.1 | Маршрут движения | ровный, без зазоров, предотвращающий скольжение | п. 4.1.11 СП 59.13330.2012, п. 5.1.11 СП 59.13330.2016 | есть | П3,П4 | 3,4 | Покрытие асфальтное, Путь движения имеет дефекты поверхности, перепады высот 0,15м (ступенька) | нет | К,О,С,Г,У |
| 1.2.2 | Покрытие из бетонных плит должно иметь толщину швов между плитами | не более 0,01 м | п. 4.1.11 СП 59.13330.2012, п. 5.1.11 СП 59.13330.2016 | Нет | П3,П4 | 3,4 | Трещины в асфальте не более 0,01м. На тропинке у здания столовой много трещин в покрытии. | Бетонная дорожка у столовой не пригодная для К | К,О,С |
| 1.2.3 | Ширина доступного маршрута движения | не менее 2,0 м (минимальная ширина пути движения – 1,2 м) | п. 4.1.7 СП 59.13330.2012, п.5.1.7 СП 59.13330.2016 | есть | П3 | 4,21 | Ширина пути – 3,6м, ширина тротуара – 1,0м | Нет | К |
| 1.2.4 | Продольный уклон путей движения, по которому возможен проезд инвалидов на креслах-колясках | не более 5% | п. 4.1.7 СП 59.13330.2012, п.5.1.7 СП 59.13330.2016 | есть | П3 | 3,4 | Уклон пути составляет 2-5% | нет | К |
| 1.2.5 | Перепад высот в местах съезда с тротуара на проезжую часть | не более 0,015 м | п. 4.1.8 СП 59.13330.2012, п. 5.1.3 СП 59.13330.2016 | есть | П3 | 4 | Ступенька по пути следования 0,15м | Ступенька по пути следования 0,15м | К,О |
| 1.2.6 | Система средств информационной поддержки | обеспечена на всех путях движения, доступных для МГН | п. 5.1.2 СП 59.13330.2016 | нет | П1,П2, П3,П4 | 1,2,3,4, 11 | Система средств информационной поддержки на территории отсутствует | Система средств информационной поддержки на территории отсутствует | К,О,С,Г,У |
| 1.2.7 | На основных путях движения людей места отдыха | предусмотрены не менее чем через 100 - 150 м места | п. 4.3.1 СП 59.13330.2012, п. 5.3.1 СП | есть | П1,П2, П3,П4 | 1,2,3,4, 11 | По пути движения до столовой зоны отдыха не предусмотрены | По пути движения до столовой зоны отдыха не предусмотрены | К,О |

| | | | | | | | | | |
|--------|--|--|---|------|--------------|------------------|--|---|---------|
| | | отдыха | 59.13330.2016 | | | | | | |
| 1.2.8 | Скамейки для инвалидов | - с опорой для спины; подлокотником; - навесом; - местом для кресел-колясок. | п. 5.3.1 СП 59.13330.2016, п. 5.12 СП 136.13330.2012 | есть | П1,П2, П3,П4 | 1,2,3,4, 11 | По пути движения до столовой зоны отдыха не предусмотрены | По пути движения до столовой зоны отдыха не предусмотрены | К,О |
| 1.2.9 | Скамейки для инвалидов, в том числе слепых | устанавливаются на обочинах проходов и обозначаются с помощью изменения фактуры наземного покрытия | п. 5.12 СП 136.13330.2012 | есть | П1,П2, П3,П4 | 1,2,3,4, 11 | По пути движения до столовой зоны отдыха не предусмотрены | По пути движения до столовой зоны отдыха не предусмотрены | С |
| 1.2.10 | Тактильно-контрастные указатели, выполняющие функцию предупреждения на покрытии пешеходных путей | - размещены на расстоянии 0,8-0,9 м до препятствия; - глубина предупреждающего указателя 0,5 - 0,6 м (входит в общее нормируемое расстояние до препятствия). - указатель заканчивается до препятствия на расстоянии 0,3 м. - указатели имеют высоту рифов 5 мм. | п. 4.1.10 СП 59.13330.2012, п. 5.1.10 СП 59.13330.2016 | есть | П1,П2, П3,П4 | 1,2,3,4, 11, 5,6 | Тактильно-контрастные указатели, выполняющие функцию предупреждения на покрытии пешеходных путей предусмотрены только на центральной калитке. По остальному пути следования отсутствуют. | Тактильно-контрастные указатели отсутствуют. | С |
| 1.3 | Лестница (наружная), на входе на территорию, П9, фото 6,9 | | | | | | | | |
| 1.3.1 | Поручни лестниц с обеих сторон лестничного марша. | Наличие. | п. 4.1.14 СП 59.13330.2012 | есть | П9 | 6,9 | Поручни имеются с одной стороны лестницы | Отсутствует поручень со второй стороны лестницы | О,С |
| 1.3.2 | Ширина лестничного марша | не менее 1,35 м | п. 4.1.12 СП 59.13330.2012, п. 5.1.12 СП 59.13330.2016 | есть | П9 | 6,9 | Ширина лестничного марша - 1,5м | нет | О,С,Г,У |
| 1.3.3 | Ширина проступи лестниц | 0,35 – 0,4 м. | п. 4.1.12 СП 59.13330.2012, п. 5.1.12 СП 59.13330.2016 | Есть | П9 | 6,9 | Ширина проступи лестницы - 0,4м | нет | О,С |

| | | | | | | | | | |
|-------|--|---|--|------|----|-------|---|--|---------|
| 1.3.4 | Высота подступенка | 0,12-0,15 м. | п. 4.1.12 СП 59.13330.2012, п. 5.1.12 СП 59.13330.2016 | Есть | П9 | 6,9 | Высота подступенка – 0,15м | нет | О,С |
| 1.3.5 | Форма и размеры ступеней | одинаковы по размерам ширины проступи и высоты подъема ступеней. | п. 4.1.12 СП 59.13330.2012, п. 5.1.12 СП 59.13330.2016 | Есть | П9 | 6,9 | Ступени одинаковые по размеру ширины проступи и высоты подъема | нет | О,С |
| 1.3.6 | Поверхность ступеней | имеет антискользящее покрытие и шероховата. | п. 4.1.12 СП 59.13330.2012 | есть | П9 | 6,9 | Верхняя ступень из керамической плитки, остальные бетонные, поверхности шероховатые | нет | О,С,Г,У |
| 1.3.7 | Проступи краевых ступеней лестничных маршей | имеют одну или несколько полос, контрастных с поверхностью ступени, (например, желтого цвета), имеющие общую ширину в пределах 0,08 - 0,1 м. Расстояние между контрастной полосой и краем проступи - от 0,03 до 0,04 м. | п. 4.1.12 СП 59.13330.2012, п. 5.1.12 СП 59.13330.2016 | есть | П9 | 6,9 | Проступи краевых ступеней не имеют контрастных полос | Отсутствуют контрастные линии на крайних ступенях лестницы | С |
| 1.3.8 | Предупреждающие тактильно-контрастные указатели перед внешней лестницей | глубиной 0,5 - 0,6 м на расстоянии 0,3 м от внешнего края проступи верхней и нижней ступеней | п. 5.1.10 СП 59.13330.2016 | Есть | П9 | 5,6,9 | Глубина тактильной плитки перед лестницей 0,3 м на расстоянии 0,6 м от внешнего края проступи верхней и нижней ступеней | нет | С |
| 1.3.9 | Лестница | продублирована пандусом или подъемным устройством | п.4.1.14 СП 59.13330.2012, п. 5.1.14 СП 59.13330.2016 | есть | П9 | 10,7 | Имеется отдельный въезд для колясок | нет | К |
| 1.4. | Лестница (наружная). 1 лестница на территории на пути следования от спального корпуса до столовой. П6, фото 8,13. | | | | | | | | |
| 1.4.1 | Поручни лестниц с обеих сторон лестничного марша. | Наличие. | п. 4.1.14 СП 59.13330.2012 | есть | П6 | 8,13 | Поручни имеются с обеих стороны лестничного марша | нет | О,С |
| 1.4.2 | Ширина лестничного | не менее 1,35 м | п. 4.1.12 СП | есть | П6 | 8,13 | Ширина лестничного марша | нет | О,С,Г,У |

| | | | | | | | | | |
|-------|---|---|---|------|-----|------|---|---|---------|
| | марша | | 59.13330.2012, п. 5.1.12 СП 59.13330.2016 | | | | - 1,2м | | |
| 1.4.3 | Ширина проступи лестниц | 0,35 – 0,4 м. | п. 4.1.12 СП 59.13330.2012, п. 5.1.12 СП 59.13330.2016 | Есть | П6 | 8,13 | Ширина проступи лестницы - 0,35м | нет | О,С |
| 1.4.4 | Высота подступенка | 0,12-0,15 м. | п. 4.1.12 СП 59.13330.2012, п. 5.1.12 СП 59.13330.2016 | Есть | П6 | 8,13 | Высота подступенка – 0,14м | нет | О,С |
| 1.4.5 | Форма и размеры ступеней | одинаковы по размерам ширины проступи и высоты подъема ступеней. | п. 4.1.12 СП 59.13330.2012, п. 5.1.12 СП 59.13330.2016 | Есть | П6 | 8,13 | Ступени одинаковые по размеру ширины проступи и высоты подъема | нет | О,С |
| 1.4.6 | Поверхность ступеней | имеет антискользящее покрытие и шероховата. | п. 4.1.12 СП 59.13330.2012 | есть | П6 | 8,13 | Ступени бетонные, поверхности шероховатые, нескользкие | нет | О,С,Г,У |
| 1.4.7 | Проступи краевых ступеней лестничных маршей | имеют одну или несколько полос, контрастных с поверхностью ступени, (например, желтого цвета), имеющие общую ширину в пределах 0,08 - 0,1 м. Расстояние между контрастной полосой и краем проступи - от 0,03 до 0,04 м. | п. 4.1.12 СП 59.13330.2012, п. 5.1.12 СП 59.13330.2016 | есть | П6 | 8,13 | Проступи краевых ступеней не имеют контрастных полос | Отсутствуют контрастные линии на крайних ступенях лестницы | С |
| 1.4.8 | Предупреждающие тактильно-контрастные указатели перед внешней лестницей | глубиной 0,5 - 0,6 м на расстоянии 0,3 м от внешнего края проступи верхней и нижней ступеней | п. 5.1.10 СП 59.13330.2016 | Есть | П6 | 8,13 | Предупреждающие тактильно-контрастные указатели перед внешней лестницей отсутствуют | Предупреждающие тактильно-контрастные указатели перед внешней лестницей отсутствуют | С |
| 1.4.9 | Лестница | продублирована пандусом или подъемным | п.4.1.14 СП 59.13330.2012, п. | есть | П10 | 10 | Имеется отдельный въезд для колясок | нет | К |

| | | | |
|--------------------------------|------------------------------------|---|----------------|
| 2 | Путь (пути) движения на территории | Ремонт дорожки у здания столовой, укладка тактильных предупреждающих плиток на пути следования до столовой. Обустройство зоны отдыха. | Текущий ремонт |
| 3. | Лестница (наружная) | Установить поручень со второй стороны лестницы. На крайние ступени лестницы нанести контрастные полосы на расстоянии от 0,03 до 0,04 м. от края ступени. | Текущий ремонт |
| 4. | Автостоянка и парковка | Монтаж знака «Стоянка для инвалидов» согласно нормативов, а также продублировать его на поверхности стоянки. | Текущий ремонт |
| | | Адаптация пути движения до столовой для К нецелесообразен, т.к. в здании школы устроено место для приема пищи учащимися с нарушениями опорно-двигательного аппарата и колясочников. | |
| ОБЩИЕ требования к зоне | | | |

II. Заключение по зоне

| Наименование структурно-функциональной зоны | Состояние доступности* (к пункту 3.4 Акта обследования) | Приложение | | Рекомендации по адаптации (вид работы)** к пункту 4.1 Акта обследования |
|---|---|-----------------|------------|--|
| | | № на плане | № фото | |
| 1 | 2 | 3 | 4 | 5 |
| Территории, прилегающей к зданию (участка) | ДЧ-И (О,С,Г,У) ДУ-И (К) | П1-П5, П6,П9 | 1-11,13,21 | Текущий ремонт. Адаптация пути движения до столовой для К нецелесообразен, т.к. в здании школы устроено место для приема пищи учащимися с нарушениями опорно-двигательного аппарата и колясочников. |

Комментарий к заключению: _____

* Указывается: ДП-В - доступно полностью всем; ДП-И (К, О, С, Г, У) - доступно полностью избирательно (указать категории инвалидов); ДЧ-В - доступно частично всем; ДЧ-И (К, О, С, Г, У) - доступно частично избирательно (указать категории инвалидов); ДУ - доступно условно; ВНД - недоступно.

** Указывается один из вариантов: не нуждается; ремонт (текущий, капитальный); индивидуальное решение с ТСР; технические решения невозможны - организация альтернативной формы обслуживания.

Приложение 2
к Акту обследования объекта социальной,
инженерной и транспортной инфраструктур
к паспорту доступности объекта социальной,
инженерной и транспортной инфраструктур
от " 12 " марта 2020 г. N 95-О

1. Результаты обследования

2. Входа в здание

МБОУ СКОШИ ЧГО, Пермский край, с.Фоки, ул.Ленина, д.37, корпус В (столовая)
(Наименование объекта, адрес)

| № п/п | Наименование функционально планировочного элемента | Норматив | Ссылка на норматив | Наличие элемента | | | Фактическое состояние | Выявленные нарушения и замечания | |
|-------|--|---|--|------------------|------------|--------|--|--|----------------------------------|
| | | | | есть/нет | № на плане | № фото | | Содержание | Значимо для инвалида (категория) |
| 1 | 2 | 3 | 4 | 5 | 6 | 7 | 8 | 9 | 10 |
| 2.1 | Лестница (наружная) | | | | | | | | |
| 2.1.1 | Поручни лестниц с обеих сторон лестничного марша. | Наличие. | п. 5.1.2 СП 59.13330.2012, п. 5.3.1 ГОСТ 51261-99 | есть | П7 | 11 | Поручень с обеих сторон лестницы | нет | О,С |
| 2.1.2 | Высота поручней лестницы | 0,9 м | п. 5.1.2 СП 59.13330.2012, п. 5.3.4 ГОСТ 51261-99 | есть | П7 | 11 | Высота поручня 0,9 | нет | О,С |
| 2.1.3 | Лестничный поручень | имеет участок, выходящий за пределы длины лестничного марша вверху как минимум на 0,3 м и внизу как минимум на 0,3 м. | п. 5.1.2 СП 59.13330.2012, п. 5.3.3 ГОСТ 51261-99 | есть | П7 | 11 | Поручень не имеет участка, выходящего за пределы лестничного марша | Поручень не имеет участка, выходящего за пределы лестничного марша | О,С |
| 2.1.4 | Ширина лестничного марша | не менее 1,35 м. | п. 4.1.12 СП 59.13330.2012, п. 5.1.12 СП 59.13330.2016 | есть | П7 | 11 | Ширина лестничного марша – 2,6м | Нет | О |
| 2.1.5 | Ширина проступи лестниц | 0,35 – 0,4 м. | п. 4.1.12 СП 59.13330.2012, п. 5.1.12 СП 59.13330.2016 | есть | П7 | 22 | Ширина проступи лестниц – 0,33 | нет | О,С |

| | | | | | | | | | |
|-------|---|--|--|------|----|----|---|---|-----------|
| 2.1.6 | Высота подступенка | 0,12-0,15 м. | п. 4.1.12 СП 59.13330.2012, п. 5.1.12 СП 59.13330.2016 | есть | П7 | 22 | Высота подступенка – 0,14м | нет | О,С |
| 2.1.7 | Форма и размеры ступеней. | Одинаковы по размерам ширины проступи и высоты подъема ступеней. | п. 4.1.12 СП 59.13330.2012, п. 5.1.12 СП 59.13330.2016 | есть | П7 | 22 | Форма ступеней прямоугольная, размеры ступеней одинаковые | нет | О,С |
| 2.1.8 | Поверхность ступеней | имеет антискользящее покрытие и шероховата. | п. 4.1.12 СП 59.13330.2012 | есть | П7 | 22 | Поверхность ступеней ровная, с небольшими трещинами покрытия, исключает скольжение | нет | О,С,Г,У |
| 2.1.9 | Проступи краевых ступеней лестничных маршей | имеют одну или несколько полос, контрастных с поверхностью ступени, (например, желтого цвета), имеющие общую ширину в пределах 0,08 - 0,1м. Расстояние между контрастной полосой и краем проступи - от 0,03 до 0,04 м. | п. 4.1.12 СП 59.13330.2012, п. 5.1.12 СП 59.13330.2016 | есть | П7 | 22 | Проступи крайних ступеней не имеют контрастных с поверхностью ступени полос. | Отсутствуют контрастные полосы на крайних ступенях | С |
| 2.1.1 | Предупреждающие тактильно-контрастные указатели перед внешней лестницей | глубиной 0,5 - 0,6 м на расстоянии 0,3 м от внешнего края проступи верхней и нижней ступеней | п. 5.1.10 СП 59.13330.2016 | есть | П7 | 22 | Предупреждающие тактильно-контрастные указатели перед внешней лестницей отсутствуют | Предупреждающие тактильно-контрастные указатели перед внешней лестницей отсутствуют | С |
| 2.1.1 | Лестница | продублирована пандусом или подъемным устройством | п.4.1.14 СП 59.13330.2012, п. 5.1.14 СП 59.13330.2016 | есть | П7 | 22 | Не продублирована пандусом | нет | К |
| 2.2 | Пандус (наружный) ОТСУТСТВУЕТ | | | | | | | | |
| 2.3 | Входная площадка (перед дверью) | | | | | | | | |
| 2.3.1 | Входная площадка при | имеет навес, | п. 5.1.3 СП | есть | П8 | 22 | Входная площадка при | Отсутствует навес | К,О,С,Г,У |

| | | | | | | | | | |
|-------|--|---|--|------|-----|----|---|---|-----------|
| | входах, доступных МГН, | водоотвод | 59.13330.2012, п. 6.1.4 СП 59.13330.2016 | | | | вход в здание, доступных МГН, не имеет навес и водоотведение | | |
| 2.3.2 | Поверхность покрытия входной площадки | твердая, не допускает скольжения при намокании и имеет поперечный уклон в пределах 1 – 2% | п. 5.1.3 СП 59.13330.2012, п. 6.1.4 СП 59.13330.2016 | есть | П8 | 22 | Поверхность покрытия входной площадки твердая, деревянная, не допускает скольжения при намокании, наклона нет | нет | К,О,С,Г,У |
| 2.3.3 | Размеры входной площадки | - с пандусом не менее 2,2 м x 2,2 м; - без пандуса не менее 1,4 м x 2,0 м или 1,5 м x 1,85 м. | п. 5.1.3 СП 59.13330.2012, п. 6.1.4 СП 59.13330.2016 | есть | П8 | 22 | Размеры входной площадки (без пандуса) -2,6м*1,53м | нет | К,О |
| 2.4 | Дверь (входная) | | | | | | | | |
| 2.4.1 | Входные двери | хорошо опознаваемы и имеют символ, указывающий на их доступность | п. 5.1.6 СП 59.13330.2012, п. 6.1.7 СП 59.13330.2016 | есть | П11 | 12 | Входные двери хорошо опознаваемы (ярко коричневые на фоне белой стены), знаки доступности отсутствуют. | Нет знака доступности на входной двери. | К,О,С,Г,У |
| 2.4.2 | Ширина входной двери | не менее 0,9 м | п. 5.1.4 СП 59.13330.2012, п. 6.1.5 СП 59.13330.2016 | есть | П11 | 12 | Ширина входной двери – 0,9м | нет | К |
| 2.4.3 | Высота порога входной двери | не более 0,014 м | п. 5.1.4 СП 59.13330.2012, п. 6.1.5 СП 59.13330.2016 | есть | П11 | 12 | Порог двухступенчатый, высота ступеней - 0,13м и 0,055м. Общая высота порога входной двери – 0,185м | Высокий порог входной двери | К |
| 2.4.4 | Наличие контрастной маркировки на прозрачных полотнах дверей | высотой не менее 0,1 м, шириной не менее 0,2 м, расположенной на уровне не ниже 1,2 м, не выше 1,5 м от | п. 5.1.5 СП 59.13330.2012 | нет | П11 | 12 | Нет прозрачных полотен. | нет | С |

II. Заключение по зоне

| Наименование структурно-функциональной зоны | Состояние доступности* (к пункту 3.4 Акта обследования) | Приложение | | Рекомендации по адаптации (вид работы)** к пункту 4.1 Акта обследования |
|---|---|-------------------|----------|--|
| | | № на плане | № фото | |
| 1 | 2 | 3 | 4 | 5 |
| Вход (входы) в здание | ДП-И (У,Г) ДЧ-И (С) ДУ-И (К) | П7, П8, П11 | 11,12,22 | Текущий ремонт |
| | | | | Адаптация входа в здание для К нецелесообразна, т.к. в здании школы устроено место для приема пищи учащимися с нарушениями опорно-двигательного аппарата и колясочников. |

Комментарий к заключению: _____

* Указывается: ДП-В - доступно полностью всем; ДП-И (К, О, С, Г, У) - доступно полностью избирательно (указать категории инвалидов); ДЧ-В - доступно частично всем; ДЧ-И (К, О, С, Г, У) - доступно частично избирательно (указать категории инвалидов); ДУ - доступно условно; ВНД - недоступно.

** Указывается один из вариантов: не нуждается; ремонт (текущий, капитальный); индивидуальное решение с ТСР; технические решения невозможны - организация альтернативной формы обслуживания.

Приложение 3
к Акту обследования объекта социальной,
инженерной и транспортной инфраструктур
к паспорту доступности объекта социальной,
инженерной и транспортной инфраструктур
от " 12 " марта 2020 г. N 95-О

I. Результаты обследования

3. Пути (путей) движения внутри здания (в том числе путей эвакуации)

МБОУ СКОШИ ЧГО, Пермский край, с.Фоки, ул.Ленина, д.37, корпус В (столовая)
(Наименование объекта, адрес)

| N п/п | Наименование функционально-планировочного элемента | Норматив | Ссылка на норматив | Наличие элемента | | | Фактическое состояние | Выявленные нарушения и замечания | |
|-------|--|---|--|------------------|------------|--------|---|----------------------------------|----------------------------------|
| | | | | есть/нет | № на плане | № фото | | Содержание | Значимо для инвалида (категория) |
| 1 | 2 | 3 | 4 | 5 | 6 | 7 | 8 | 9 | 10 |
| 3.1 | Коридор (вестибюль, зона ожидания, галерея, балкон). В здании столовой нет коридора, при входе в здание имеется вестибюль, который также служит раздевалкой, там же установлены раковины для мытья рук учащимися. Из вестибюля учащиеся проходят в обеденный зал. | | | | | | | | |
| 3.1.1 | Ширина контрольно-пропускного устройства для пропуска инвалидов на колясках | не менее 1,0 м не менее 0,95 м | п. 5.1.7 СП 59.13330.2012 п. 6.1.9 СП 59.13330.2016 | нет | | | Контрольно-пропускное устройство столовой отсутствует | нет | К |
| 3.1.2 | Ширина пути движения (коридора) | не менее 1,5 м | п. 5.2.2 СП 59.13330.2012, п. 6.2.1 СП 59.13330.2016 | есть | П12 | 23,25 | Размер вестибюля - 3,6м*6,2м | | К,О |
| 3.1.3 | Подходы к оборудованию и мебели должны быть по ширине | - не менее 0,9 м; - при развороте коляски на 90 ° не менее 1,2 м; - при развороте коляски на 180 ° не менее 1,4 м | п. 5.2.2 СП 59.13330.2012, п. 6.2.2 СП 59.13330.2016 | есть | П12 | 23,25 | Ширина подхода к вешалке и к раковинам – 1,9м | | К |
| 3.1.4 | На каждом этаже, где ожидают посетители, предусмотрены зоны отдыха на 2 – 3 места, в т.ч. для инвалидов на колясках. | Наличие. | п. 5.2.6 СП 59.13330.2012, п. 6.2.5 СП 59.13330.2016 | есть | П12 | 23,25 | Зон отдыха не предусмотрены, т.к. не нужны | нет | К,О,С |

| | | | | | | | | | |
|-------|---|---------------------------------------|--|------|-----|------|---|--|-----------|
| 3.1.5 | Декор полов и площадок независимо от того, какой материал применен, рекомендуется сочетать с разметкой путей движения, зон ожидания, обеспечивая при этом допустимую контрастность. | Наличие. | п. 6.13 СП 59.13330.2016 | есть | П12 | 3,25 | Полы деревянные темнокоричневые, контрастной разметки путей движения нет | Отсутствует контрастная разметка путей движения по полам | С |
| 3.2 | Лестница (внутри здания). ОТСУТСВУЕТ | | | | | | | | |
| 3.4 | Пандус (внутри здания) - НЕТ | | | | | | | | |
| 3.5 | Лифт пассажирский (или подъемник) - НЕТ | | | | | | | | |
| 3.6 | Дверь. На путях движения отсутствуют двери. В здании столовой есть только входная дверь, дверь в обеденный зал, дверной проем во второй обеденный зал | | | | | | | | |
| 3.6 | Пути эвакуации (в том числе зоны безопасности) | | | | | | | | |
| 3.6.1 | Безопасные зоны (если с каждого из этажей здания или сооружения невозможно обеспечить своевременную эвакуацию всех инвалидов за необходимое время) | Наличие. | п. 5.2.27 СП 59.13330.2012, п. 6.2.25 СП 59.13330.2016 | нет | | | | нет | К,О,С,Г,У |
| 3.6.2 | Полотно двери на путях эвакуации | имеет окраску, контрастную со стеной. | п. 5.2.4 СП 59.13330.2012, п. 6.2.23 СП 59.13330.2016 | есть | П11 | 18 | Путь эвакуации из здания столовой проходит через центральный вход, или через вход для сотрудников. Дверные полотна на путях эвакуации имеют контрастную со стеной окраску (коричневая дверь на светло-зеленом | нет | С |

| | | | | | | | | |
|--|--|--|--|--|--|---|--|--|
| | | | | | | светло-зеленом фоне). Ширина дверных проемов – 0,9м | | |
|--|--|--|--|--|--|---|--|--|

Работа по адаптации объектов

| № п/п | Наименование функционально-планировочного элемента | Содержание | Виды работ |
|--------------------------------|---|---|----------------|
| 1. | Коридор (вестибюль, зона ожидания, галерея, балкон) | Нанесение контрастных полос по путям движения | Текущий ремонт |
| ОБЩИЕ требования к зоне | | | |

II. Заключение по зоне

| Наименование структурно-функциональной зоны | Состояние доступности* (к пункту 3.4 Акта обследования) | Приложение | | Рекомендации по адаптации (вид работы)** к пункту 4.1 Акта обследования |
|---|---|-------------|----------|--|
| | | № на плане | № фото | |
| 1 | 2 | 3 | 4 | 5 |
| Пути движения внутри здания (в том числе путей эвакуации) | ДП-И(О,Г,У) ДЧ-И (С) ДУ-И (К) | П11, П12 | 18,23,25 | Текущий ремонт. Адаптация путей движения внутри здания столовой для К нецелесообразна, т.к. в здании школы устроено место для приема пищи учащимися с нарушениями опорно-двигательного аппарата и колясочников. |

Комментарий к заключению: _____

* Указывается: ДП-В - доступно полностью всем; ДП-И (К, О, С, Г, У) - доступно полностью избирательно (указать категории инвалидов); ДЧ-В - доступно частично всем; ДЧ-И (К, О, С, Г, У) - доступно частично избирательно (указать категории инвалидов); ДУ - доступно условно; ВНД - недоступно.

** Указывается один из вариантов: не нуждается; ремонт (текущий, капитальный); индивидуальное решение с ТСР; технические решения невозможны - организация альтернативной формы обслуживания.

Приложение 4(1)
к Акту обследования объекта социальной,
инженерной и транспортной инфраструктур
к паспорту доступности объекта социальной,
инженерной и транспортной инфраструктур
от " 12 " марта 2020 г. N 95-О

I. Результаты обследования

4. Зоны целевого назначения здания (целевого посещения объекта)

Вариант I - зона обслуживания инвалидов

МБОУ СКОШИ ЧГО, Пермский край, с.Фоки, ул.Ленина, д.37, корпус В (столовая)

(Наименование объекта, адрес)

| N п/п | Наименование функционально-планировочного элемента | Норматив | Ссылка на норматив | Наличие элемента | | | Фактическое состояние | Выявленные нарушения и замечания | |
|-------|---|------------------|--|------------------|------------|--------|--|----------------------------------|----------------------------------|
| | | | | есть/нет | № на плане | № фото | | Содержание | Значимо для инвалида (категория) |
| 1 | 2 | 3 | 4 | 5 | 6 | 7 | 8 | 9 | 10 |
| 4.1 | Кабинетная форма обслуживания. НЕТ | | | | | | | | |
| 4.2 | Зальная форма обслуживания. Обслуживание производится в двух обеденных залах, соединенных между собой дверным проемом. | | | | | | | | |
| 4.2.1 | Ширина дверного проема | не менее 0,9 м | п. 5.2.4 СП 59.13330.2012, п. 6.2.4 СП 59.13330.2016 | есть | П15, П16 | 17,24 | Ширина двери в 1 обеденный зал – 0,9м, ширина дверного проема во 2ой обеденный зал – 1,2м. | нет | К |
| 4.2.2 | Высота дверного порога | не более 0,014 м | п. 5.2.4 СП 59.13330.2012, п. 6.2.4 СП 59.13330.2016 | есть | П15, П16 | 17,24 | Высоте порога у двери в 1-ый обед.зал – 0,025м , в дверном проеме нет порога | Нет | К,О,С |
| 4.2.3 | Ширина прохода в помещении с оборудованием и мебелью | не менее 1,2 м | п. 5.2.2 СП 59.13330.2012, п. 6.2.2 СП 59.13330.2016 | есть | П13 | 15,16 | Ширина прохода к обеденным столам более 1,2м | нет | К |
| 4.2.4 | В зрительных залах, оборудованных стульями или скамьями, имеются сиденья с подлокотниками | наличие. | п. 7.6.3 СП 59.13330.2012, п. 8.6.3 СП 59.13330.2016 | есть | П13 | 15,16 | В зале стулья без подлокотников | нет | О |
| 4.2.5 | Расчетное число | не менее 0,75 % | п. 7.1.7 СП | есть | П13 | 15,16 | Размеры | нет | К |

| | | | | | | | | | |
|-------|---|---|---|------|--|--|---|--|---|
| | зрительских мест для инвалидов на креслах-колясках | вместимости зала | 59.13330.2012, п. 8.1.5 СП | | | | помещения позволяют организовать более 10 мест для инвалидов-колясочников, но для К организовано помещение для приема пищи в школе. | | |
| 4.2.6 | Размеры места для зрителя, использующего кресло-коляску | 0,9 x 1,4 м. | п. 8.1.5 СП 59.13330.2016 | нет | | | | нет | К |
| 4.2.7 | Система усиления звука, индивидуальная или коллективного пользования. | Наличие. | п. 7.1.7 СП 59.13330.2012, п. 8.1.9 СП 59.13330.2016 | есть | | | Отсутствует | Отсутствует | Г |
| 4.2.8 | Доступность мест для инвалидов с нарушением слуха. | Звуковая информация дублируется в виде текстовой информации. - Места размещаются в зоне видимости «бегущей строки» (или сурдопереводчика), в зоне действия системы усиления звука. | п.7.4 СП 140.13330.2012 ⁴ , п. 8.1.5 СП 59.13330.2016, п. 7.1.12 СП 59.13330.2012 | есть | | | Отсутствуют условия дублирования звуковой информации в виде текстовой информации | Отсутствуют условия дублирования звуковой информации в виде текстовой информации | Г |
| 4.2.9 | Пандусы и ступени в зоне зрительских мест | имеют подсветку или фотолюминисцентную маркировку при использовании в зале затемнения | п. 8.1.5 СП 59.13330.2016, п. 7.1.7 СП 59.13330.2012 | нет | | | Нет пандусов | нет | С |
| 4.3 | Прилавочная форма обслуживания. ОТСУТСТВУЕТ | | | | | | | | |

⁴ СП 140.13330.2012 "Городская среда. Правила проектирования для маломобильных групп населения" включен в перечень документов в области стандартизации, в результате применения которых на добровольной основе обеспечивается соблюдение требований Федерального закона от 30 декабря 2009 г. № 384-ФЗ "Технический регламент о безопасности зданий и сооружений" (в соответствии с приказом Росстандарта от 17.04.2019 № 831).

| | | | | | | | | | |
|-------|--|----------|--|------|--|--|--|-----|-----------|
| 4.4 | Форма обслуживания с перемещением по маршруту. Имеется возможность свободного самостоятельного перемещения от кабинета к кабинету на обоих этажах. Нужна помощь при подъеме на второй этаж инвалидам в кресле-коляске при использовании гусеничного подъемника. | | | | | | | | |
| 4.5 | Кабина индивидуального обслуживания. ОТСУТСТВУЕТ | | | | | | | | |
| 4.6. | Менеджмент объекта по обеспечению доступности услуг | | | | | | | | |
| 4.6.1 | Организация оказания помощи в преодолении барьеров и сопровождение инвалидов при предоставлении услуг на объекте организации | наличие. | Ст. 15 Федерального закона от 24 ноября 1995 г. № 181-ФЗ «О социальной защите инвалидов в Российской Федерации» | есть | | | Приказом директора назначены ответственные сотрудники за оказание помощи в преодолении барьеров и сопровождение инвалидов во время всего времени нахождения на объекте | нет | К,О,С,Г,У |
| 4.6.2 | Организация инструктирования или обучения специалистов, работающих с инвалидами, по вопросам, связанным с обеспечением доступности для них объектов | Наличие. | Ст. 15 Федерального закона от 24 ноября 1995 г. № 181-ФЗ «О социальной защите инвалидов в Российской Федерации» | есть | | | Инструктажи проводятся ежегодно и с вновь принятыми сотрудниками | нет | К,О,С,Г,У |

Работа по адаптации объектов

| № п/п | Наименование функционально-планировочного элемента | Содержание | Виды работ |
|--------------------------------|--|--------------------------|------------|
| 1. | Зоны целевого назначения здания (целевого посещения объекта) | Не нуждается в адаптации | Нет |
| ОБЩИЕ требования к зоне | | | |

II. Заключение по зоне

| Наименование структурно-функциональной зоны | Состояние доступности* (к пункту 3.4 Акта обследования) | Приложение | | Рекомендации по адаптации (вид работы)** к пункту 4.1 Акта обследования |
|--|---|---------------------|-----------------|---|
| | | № на плане | № фото | |
| 1 | 2 | 3 | 4 | 5 |
| Зоны целевого назначения здания (целевого посещения объекта) | ДП-И (О,У) ДЧ-И (Г,С) ДУ-И (К) | П13, П15, П16 | 15,16,17 ,24 | Не нуждается в адаптации. Для К,С в здании школы устроено место для приема пищи учащимися с нарушениями опорно-двигательного аппарата и колясочников. |

Комментарий к заключению: _____

* Указывается: ДП-В - доступно полностью всем; ДП-И (К, О, С, Г, У) - доступно полностью избирательно (указать категории инвалидов); ДЧ-В - доступно частично всем; ДЧ-И (К, О, С, Г, У) - доступно частично избирательно (указать категории инвалидов); ДУ - доступно условно; ВНД - недоступно.

* Указывается один из вариантов: не нуждается; ремонт (текущий, капитальный); индивидуальное решение с ТСР; технические решения невозможны - организация альтернативной формы обслуживания.

Приложение 5
к Акту обследования объекта социальной,
инженерной и транспортной инфраструктур
к паспорту доступности объекта социальной,
инженерной и транспортной инфраструктур
от " 12 " марта 2020 г. N 95-О

I. Результаты обследования

5. Санитарно-гигиенических помещений

МБОУ СКОШИ ЧГО, Пермский край, с.Фоки, ул.Ленина, д.37, корпус В (столовая)
(Наименование объекта, адрес)

| N п/п | Наименование функционально-планировочного элемента | Норматив | Ссылка на норматив | Наличие элемента | | | Фактическое состояние | Выявленные нарушения и замечания | |
|-------|--|---|--|------------------|------------|--------|--|----------------------------------|----------------------------------|
| | | | | есть/нет | № на плане | № фото | | Содержание | Значимо для инвалида (категория) |
| 1 | 2 | 3 | 4 | 5 | 6 | 7 | 8 | 9 | 10 |
| 5.1 | Туалетная комната. | | | | | | | | |
| 5.1.1 | Ширина дверного проема | не менее 0,9 м | п. 5.3.3 СП 59.13330.2012, п. 6.3.3 СП 59.13330.2012 | есть | П18 | 14 | Ширина проема – 0,6м | нет | К |
| 5.1.2 | Высота дверного порога | не более 0,014 м | п. 5.2.4 СП 59.13330.2012, п. 6.2.4 СП 59.13330.2016 | есть | П18 | 14 | Высота порога – 0,025м | нет | К,О |
| 5.1.3 | Дверные ручки | имеют форму, позволяющую управлять ими одной рукой и не требующую применения слишком больших усилий | п. 5.2.4 СП 59.13330.2012, п. 6.2.4 СП 59.13330.2016 | есть | П18 | 14 | Ручка Г-образная, позволяет управлять ими одной рукой и не требующую применения слишком больших усилий | нет | К,О |
| 5.1.4 | Размеры санитарно-гигиенического помещения | универсальной кабины не менее: ширина – 2,2 м, глубина – 2,25 м. Размеры доступной кабины в общей уборной не менее: ширина – 1,65 м, глубина – 1,8 м | п. 5.3.3 СП 59.13330.2012 п. 6.3.3 СП 59.13330. | есть | П17 | 19 | Размеры санузла: 2,0м*1,5м | нет | К |

| | | | | | | | | | |
|--------|---|---|--|------|-----|-------|--|---|-------|
| | | Размеры доступной в общественной уборной не менее: ширина - 1,65, глубина - 2,2 | 2016 | | | | | | |
| 5.1.5 | В кабине рядом с унитазом предусмотрено пространство для размещения кресла-коляски В кабине сбоку от унитаза предусмотрено пространство для размещения кресла-коляски. | не менее 0,75 м шириной не менее 0,8 м | п. 5.3.3 СП 59.13330.2012 п. 6.3.3 СП 59.13330.2016 | есть | П17 | 19 | Расстояние рядом с унитазом – 0,9м, перед унитазом – 1,0м | Места для размещения кресла-коляски нет | К,О |
| 5.1.6 | В кабине рядом с унитазом предусмотрены крючки для одежды, костылей и других принадлежностей | Наличие. | п. 5.3.3 СП 59.13330.2012, п. 6.3.3 СП 59.13330.2016 | есть | П17 | 19,25 | Крючки не предусмотрены в санузле, для одежды крючки рядом с дверью | Отсутствуют крючки для костылей | К,О |
| 5.1.7 | В кабине имеется свободное пространство для разворота кресла-коляски | диаметром не менее 1,4 м | п. 5.3.3 СП 59.13330.2012, п. 6.3.3 СП 59.13330.2016 | есть | П17 | 19 | В кабине не имеется свободное пространство для разворота кресла-коляски | В кабине не имеется свободное пространство для разворота кресла-коляски | К |
| 5.1.8 | У унитаза установлены поручни (один или оба из них являются откидными) | Наличие. | п. 5.3.3 СП 59.13330.2012, п. 6.3.3 СП 59.13330.2016 | есть | П17 | 20 | Поручни у унитаза отсутствуют | Поручни у унитаза отсутствуют | К,О |
| 5.1.9 | У раковины установлены поручни | Наличие. | п. 5.3.3 СП 59.13330.2012, п. 6.3.3 СП 59.13330.2016 | есть | П17 | 23 | Поручни у раковины отсутствуют | Поручни у раковины отсутствуют | О |
| 5.1.10 | У дверей санитарно-бытовых помещений или доступных кабин должны быть специальные знаки (в том числе рельефные) на высоте 1,35 м | Наличие. | п. 5.3.6 СП 59.13330.2012 | есть | П17 | 23 | У дверей санитарно-бытового помещения специальные знаки, информационные таблички отсутствуют | У дверей санитарно-бытового помещения специальные знаки, информационн | К,О,С |

| | | | | | | | | | |
|--------|--|--|--|------|-----|----|--|-------------------------|-----|
| | У дверей доступных санитарно-гигиенических помещений предусмотрены со стороны ручки информационные таблички помещений (выполненные рельефно-графическим и рельефно-точечным способом), расположенные на высоте от 1,2 до 1,6 м от уровня пола и на расстоянии 0,1 - 0,5 м от края двери. | | п. 6.3.6 СП 59.13330.2016 | | | | | ые таблички отсутствуют | |
| 5.1.11 | Доступные для МГН санитарно-бытовые кабины | оборудованы системой тревожной сигнализации, обеспечивающей связь с помещением постоянного дежурного персонала | п. 5.3.6 СП 59.13330.2012, п. 6.3.6 СП 59.13330.2016 | нет | | | | | К,О |
| 5.1.12 | Оборудованы водопроводные краны с рычажной рукояткой, при возможности – с автоматическими или сенсорными кранами бесконтактного типа. Применение кранов с отдельным управлением горячей и холодной водой не допускается | Наличие. | п. 5.3.9 СП 59.13330.2012, п. 6.3.9 СП 59.13330.2016 | есть | П12 | 23 | Водопроводные краны оборудованы рычажной рукояткой | нет | О |
| 5.4. | Душевая (ванная) комната. Нет отдельной душевой комнаты. | | | | | | | | |
| 5.5. | Бытовая комната (гардеробная). Гардеробная оборудована в вестибюле. | | | | | | | | |

| № п/п | Наименование функционально-планировочного элемента | Содержание | Виды работ |
|--------------------------------|--|---|----------------|
| 1. | Туалетная комната. | Монтаж крючков для костылей и поручней у раковин и унитаза. | Текущий ремонт |
| ОБЩИЕ требования к зоне | | | |

II. Заключение по зоне

| Наименование структурно-функциональной зоны | Состояние доступности* (к пункту 3.4 Акта обследования) | Приложение | | Рекомендации по адаптации (вид работы)** к пункту 4.1 Акта обследования |
|---|---|-------------|-------------------|---|
| | | № на плане | № фото | |
| 1 | 2 | 3 | 4 | 5 |
| Санитарно-гигиенические помещения | ДП-И (Г,У) ДУ-И (К,С,О) | П17, П18 | 14,19,20 23,25 | Текущий ремонт. Адаптация остальных санитарных узлов нецелесообразна, т.к. имеется универсальная кабина на 1 этаже школы. Для К,С в здании школы устроено место для приема пищи учащимися. |

Комментарий к заключению: _____

* Указывается: ДП-В - доступно полностью всем; ДП-И (К, О, С, Г, У) - доступно полностью избирательно (указать категории инвалидов); ДЧ-В - доступно частично всем; ДЧ-И (К, О, С, Г, У) - доступно частично избирательно (указать категории инвалидов); ДУ - доступно условно; ВНД - недоступно.

** Указывается один из вариантов: не нуждается; ремонт (текущий, капитальный); индивидуальное решение с ТСР; технические решения невозможны - организация альтернативной формы обслуживания.

Приложение 6
к Акту обследования объекта социальной,
инженерной и транспортной инфраструктур
к паспорту доступности объекта социальной,
инженерной и транспортной инфраструктур
от " 12 " марта 2020 г. N 95-О

I. Результаты обследования

6. Системы информации на объекте

МБОУ СКОШИ ЧГО, Пермский край, с.Фоки, ул.Ленина, д.37, корпус В (столовая)
(Наименование объекта, адрес)

| № п/п | Наименование функционально-планировочного элемента | Норматив | Ссылка на норматив | Наличие элемента | | | Фактическое состояние | Выявленные нарушения и замечания | |
|-------|--|----------|--|------------------|------------|--------|---|--|----------------------------------|
| | | | | есть/нет | № на плане | № фото | | Содержание | Значимо для инвалида (категория) |
| 1 | 2 | 3 | 4 | 5 | 6 | 7 | 8 | 9 | 10 |
| 6.1 | Визуальные средства | | | | | | | Нет | С |
| 6.1.1 | Возможность получения заблаговременной информации о доступности объекта и режиме его функционирования (по интернету, по телефону), порядке обслуживания инвалидов. | Наличие. | п. 4.3.3. СП 136.13330.2012 ГОСТ Р 52872-2012. | есть | | | Имеется возможность получения заблаговременной информации о доступности объекта и режиме его функционирования по телефону 8 (34241) 52245, на krfoki.ucoz.ru (МБОУ СКОШИ ЧГО) | нет | К,О,С,Г,У |
| 6.1.2 | Информационная тактильная или тактильно-звуковая мнемосхема, отображающая информацию о помещениях в здании, мешающая | Наличие. | п. 7.1.8 СП 59.13330.2012, п. 8.1.6 СП 59.13330.2016 | Нет | | | Информационная тактильная или тактильно-звуковая мнемосхема, отображающая информацию о помещениях в здании отсутствует | Информационная тактильная или тактильно-звуковая мнемосхема, отображающая информацию о помещениях в здании отсутствует | С |

| | | | | | | | | | |
|-------|---|---|---|------|-------------|-----------------|---|---|-----------|
| | основному потоку посетителей, при входах в здания массового посещения | | | | | | | | |
| 6.1.3 | Визуальная информация с указанием направления движения и мест получения услуги. | Наличие. | п. 5.5.1, 5.5.2, 5.5.3 СП 59.13330.2012, п. 6.5.2 СП 59.13330.2012 | нет | | | Отсутствует | Отсутствует | К,О,С,Г,У |
| 6.1.4 | Визуальные средства информации. Информационные стенды. | <ul style="list-style-type: none"> - Визуальная информация на высоте не менее 1,5 м и не более 4,5 м от уровня пола. - Отсутствие бликования, слепящего освещения. - Информация выполнена крупным шрифтом на контрастном фоне. | пункты 6.5.4, 6.5.6,8.3.3 СП 59. 13330.2016 п. 6.2, 6.8, 6.9, ГОСТ Р 51671-2015 | Нет | П13, П12 | 15,17, 18,24 | В обеденном зале имеется стенд с информацией на высоте 1,2м от пола.. Информация выполнена обычным шрифтом.. По путям движения есть крупные знаки «ВЫХОД», знаки, указывающие направление движения при эвакуации на высоте 1,4м, Над дверьми эвакуационных выходов имеются световые табло «ВЫХОД» на высоте 2,5м. На стендах, стенах по путям передвижения есть информационные знаки с номерами вызова экстренных служб. Слепящего освещения нет, блики на стендах отсутствуют. | Отсутствует визуальная информация, выполненная в увеличенном виде для людей с нарушением зрения | К,О,С,Г,У |
| 6.1.5 | Информирующие тактильные таблички для | - перед входом в здание с указанием наименования | п. 6.5.9 СП 59.13330.2016 | Есть | | | Тактильные таблички перед входами | Информирующие тактильные таблички перед | С |

| | | | | | | | | | |
|-------|--|---|--|------|--|--|---|--|---------|
| | людей с нарушением зрения с использованием рельефных знаков и символов, а также рельефно-точечного шрифта Брайля размещаются рядом с дверью со стороны дверной ручки на высоте от 1,2 до 1,6 м | с учреждения, времени оказания услуг (приемных часов); -перед входами во внутренние помещения, в которых оказываются услуги, с указанием номера и назначения помещения. | | | | | помещения отсутствуют. | входом в здание с указанием наименования учреждения, времени оказания услуг отсутствуют | |
| 6.1.6 | Поручни, стойки и другие опорные устройства окрашены в контрастные по отношению к фону цвета и тона. | Наличие. | п. 10.2.11 СП 136.13330.2012 | нет | | | | | С |
| 6.1.7 | Доступные для инвалидов элементы здания и территории | идентифицированы символами доступности. | п. 5.5.1 СП 59.13330.2012, ГОСТ Р 52131-2003 | Есть | | | Доступные для инвалидов элементы здания и территории не идентифицированы символами доступности | Доступные для инвалидов элементы здания и территории не идентифицированы символами доступности | К,О,С,Г |
| 6.2 | Акустические средства | | | | | | При срабатывании автоматической пожарной сигнализации или при ЧС подаются звуковое оповещение во все помещения. | | К,О,С,У |
| 6.3 | Тактильные средства | | | | | | Отсутствуют | Отсутствуют | С |

Работа по адаптации объектов

| № п/п | Наименование функционально-планировочного элемента | Содержание работ | Виды работ |
|--------------------------------|--|--|--|
| 1. | Визуальные средства | Установка тактильной или тактильно-звуковой мнемосхемы при входе в здание. Установка стендов с указанием направления движения к месту получения услуги. Установка тактильных табличек. | Организационные мероприятия, решения с ТСР |
| ОБЩИЕ требования к зоне | | | |

II. Заключение по зоне

| Наименование структурно-функциональной зоны | Состояние доступности* (к пункту 3.4 Акта обследования ОИ) | Приложение | | Рекомендации по адаптации (вид работы)** к пункту 4.1 Акта обследования объекта инфраструктуры |
|---|--|-------------|-----------------|--|
| | | № на плане | № фото | |
| 1 | 2 | 3 | 4 | 5 |
| Системы информатизации на объекте | ДП-И (О,У,К) ДЧ-И (Г,С) | П12, П13 | 15,17, 18,24 | Организационные мероприятия, решения с ТСР |

Комментарий к заключению: _____

* Указывается: ДП-В - доступно полностью всем; ДП-И (К, О, С, Г, У) - доступно полностью избирательно (указать категории инвалидов); ДЧ-В - доступно частично всем; ДЧ-И (К, О, С, Г, У) - доступно частично избирательно (указать категории инвалидов); ДУ - доступно условно; ВНД - недоступно.

** Указывается один из вариантов: не нуждается; ремонт (текущий, капитальный); индивидуальное решение с ТСР; технические решения невозможны - организация альтернативной формы обслуживания.